









k.ú. Ústí nad Orlicí [775274]						
Číslo pozemku	Vlastník	Druh pozemku	Využití	Způsob ochrany	Výměra [m <sup>2</sup> ]	Zábor ploch celkem [m <sup>2</sup> ]
946/1	Město Ústí nad Orlicí, Sychrova 16, 56201 Ústí nad Orlicí	ostatní plocha	jiná plocha	-	3096	96,5

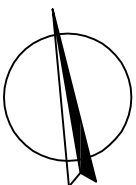
LEGENDA:



# POZEMKY VLASTNÉ STAVEBNÍKEM


LEGENDA:

- |   |  |
|---|--|
|  | VOZOVKA – nové asfaltové plochy                              |
|  | VOZOVKA – oprava stávajících asfaltových ploch               |
|  | ZVÝŠENÁ PLOCHA KŘÍŽOVATKY – skladebná dlažba žlutá           |
|   | PARKOVACÍ PLOCHY – skladebná a vsakovací dl. přírodní        |
|    | SJEZDY, CHODNÍKOVÉ PŘEJEZDY – skladebná dlažba žlutá         |
|    | RAMPY, SJEZD – kamenná kostka                                |
|    | CHODNÍKOVÉ PLOCHY – skladebná dlažba přírodní                |
|    | ZPEVNĚNÁ PLOCHA POD BOXEM ODPADŮ – skladebná dlažba přírodní |



Souřadný systém: JTSK  
Výškový systém: B.p.v.

[illegible]

	Ing. Jiří Chlář dopravní inženýr projektant dopravních staveb mobil : 604 982 826	AutORIZOVAL	Ing. Jiří Chlář	Profese	doprava	
		Vypracoval	Ing. Jiří Chlář	Číslo zakázky		202007-2
Místo stavby	křižovatka ul. Bratří Čapků x Polská x Chodská				Datum	06/2021
Stavebník	Město Ústí nad Orlicí	Stupeň	DPS			
Objednatel dok.	Město Ústí nad Orlicí	Revize	A			
Název akce	ÚSTÍ NAD ORLICÍ ÚPRAVA KŘÍŽOVATKY UL. BRATŘÍ ČAPKŮ x POLSKÁ x CHODSKÁ	Formát	2x44			
		Paré				
Název objektu	SITUAČNÍ VÝKRESY	Měřítko	1:250			
Název přílohy	KATASTRÁLNÍ SITUACE – SO901	Číslo přílohy	C.2.3			